

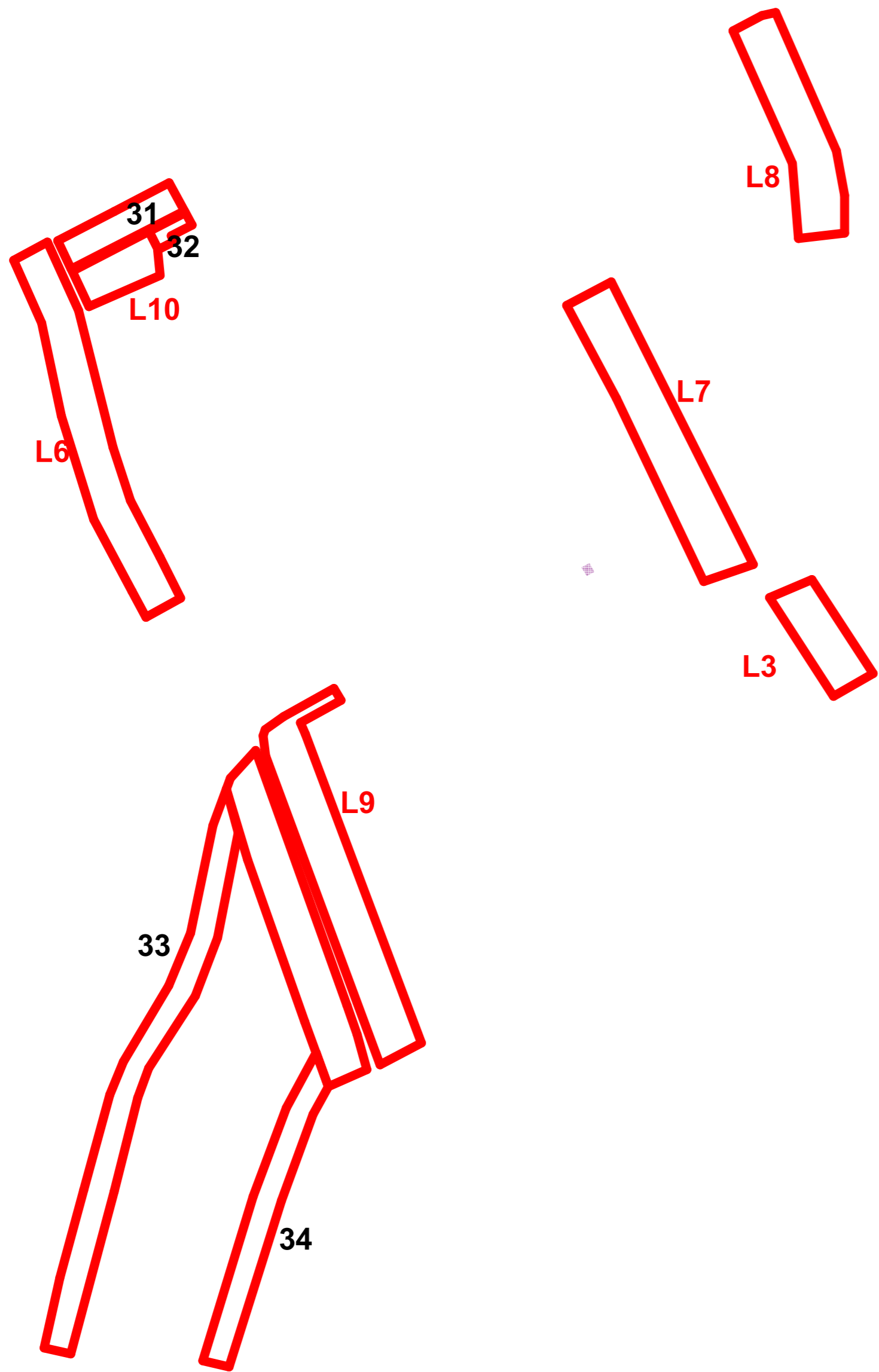
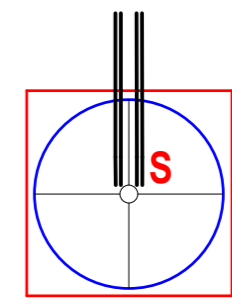
# ČELOVCE

## Zmeny a doplnky č. 1

### Návrh

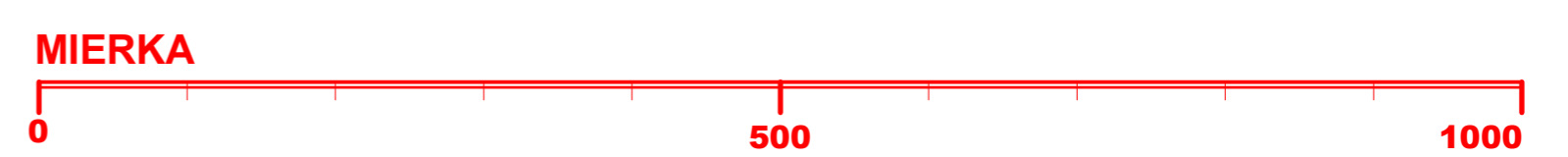
## ÚZEMNÝ PLÁN OBCE

M = 1 : 5 000



LEGENDA:

	HRANICA PLOCHY S PERSPEKTÍVNYM ZÁBEROM
	OZNAČENIE PLOCHY PERSPEKTÍVNEHO ZÁBERU



**Schvaľovacia doložka:**  
 Označenie schvaľovacieho orgánu: Obecné zastupiteľstvo v Čelovciach  
 Číslo uznesenia a dátum schválenia: .....  
 Číslo VZN obce, ktorým sa vyhlasuje záväzná časť ÚPN obce : .....  
 Oprávnená osoba: Ján Kožlej - starosta obce .....

OBJEDNÁVATEL:	Obec Čelovce	SPRACOVATEL:	ENVID, s.r.o. Levická 2 Prešov 080 01
HLAVNÝ RIEŠITEĽ:	Ing. arch. Václav Hochmuth AA	FORMÁT:	A1
OBSAH VÝKRESU:	Výkres perspektívneho použitia poľnohospodárskej pôdy a lesných pozemkov na neľnohospodárske účely	DÁTUM:	07. 2018
NÁZOV AKCIE:	Územný plán obce Čelovce Zmeny a doplnky č. 1	MIERKA:	1 : 5 000
			<b>7</b>